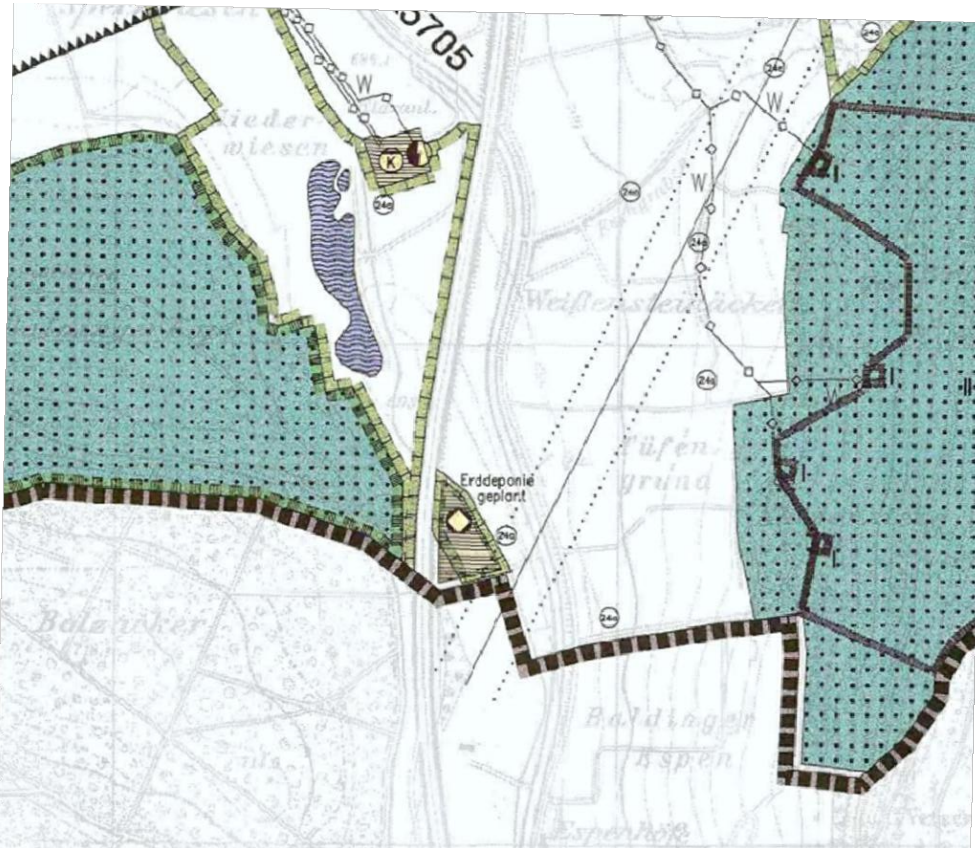


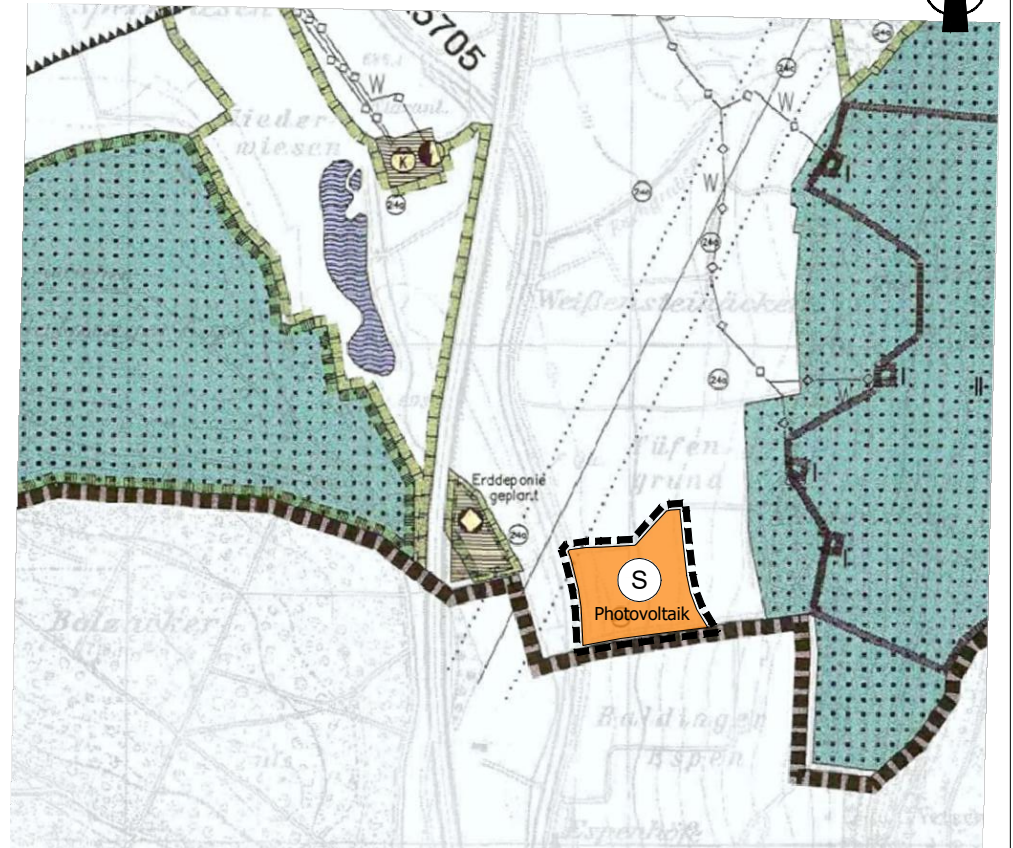
# 17. Punktuelle Änderung des Flächennutzungsplans Bad Dürkheim "Freiflächen-Photovoltaikanlage Stockäcker"

Gemarkung Unterbaldingen

## Darstellung im wirksamen FNP




## künftige Darstellung, 17. FNP-Änderung



### Lageplan


März 2024

M 1:15.000

 Fläche für die Landwirtschaft

Art der baulichen Nutzung (§ 5 Abs. 2 Nr.1 BauGB, §§ 1 bis 11 BauNVO)

 Grenze des räumlichen Geltungsbereichs (§ 9 Abs. 7 BauGB)

 Sonderbaufäche § 1 Abs. 1 BauNVO, Zweckbestimmung: Photovoltaik  
Fläche: ca. 4,5 ha